

17



BÉDARIEUX • CABREROLLES (ITINÉRAIRE SUD)

Physique et technique, cette étape sait aussi réserver de beaux moments. Au terme d'un petit aller-retour, vous voilà aux moulins à vent de Faugères, bâtis au 16^e siècle sur d'anciennes tours de guet gallo-romaines. Ils ont été restaurés dans les années 1990. Un autre petit détour vers le village vigneron de Faugères permet de prendre des forces avant la fin de parcours.

DESCRIPTIF

Déviations calèches : au carrefour D 136^{E4} avant les pylônes, suivre la route vers Aigues-Vives

Depuis la Papeterie Vieille (Bédarieux), rejoindre le carrefour et monter sur la piste à gauche. Le cheminement jouxte la D 909. Prendre ensuite à gauche (nombreux carrefours bien suivre les balises vertes).

1 Amorcer une descente vers la D 146^{E7} (Soumartre). Partir à gauche, passer un calvaire et parcourir 200 m sur cette route. Descendre à droite, puis traverser un bois de chênes.

2 Au carrefour (vue sur les moulins de Faugères) partir à droite. Au carrefour suivant, prendre le chemin des Carabelles. À l'entrée de Faugères, longer la station d'essence et continuer tout droit. Longer la coopérative, tourner à droite et longer la D 909. Passer ensuite le caveau de vente, et continuer en direction des Mattes Basses (murets et capitelles). Remonter en direction de Super Bel Air (stèle) puis suivre la route goudronnée sur 800 m.

3 Dans un virage en épingle, suivre la piste à gauche (point de vue sur toute la plaine). Cheminer sur cette piste pendant 4 km et redescendre jusqu'à Caussiniojous.

4 Traverser le village en suivant les bornes vertes (à voir ses vieilles rues son château). Sortir du village et poursuivre sur la piste. Passer le Col des Fontèles et au croisement, suivre la petite piste qui part à gauche en sous-bois de chênes verts jusqu'à La Borie-Nouvelle (ancien four à bois). Descendre ensuite la route goudronnée en direction de Cabrerolles. Dans le dernier virage en épingle, emprunter la petite piste à droite, rejoindre la D 154 et la suivre jusqu'à Cabrerolles au niveau de la mairie (ensemble castral château et chapelle, le trou de météo, le pic de Coquillade).

LES VINS DE FAUGÈRES

Adossée aux reliefs ultimes des monts d'Orb, l'aire d'appellation d'origine contrôlée de Faugères s'étend sur 2000 hectares, à 300 mètres d'altitude en moyenne. Soumis à un climat méditerranéen sec et doux, le terroir de Faugères est très majoritairement constitué de schistes. L'encépagement en rouge se compose de mourvèdre, syrah, grenache, cinsault, carignan. Et c'est par son eau-de-vie, la « Fine Faugères » que la région a assis sa réputation au 19^e siècle.

17

BÉDARIEUX • CABREROLLES (ITINÉRAIRE SUD)

INFORMATIONS PRATIQUES



La Vigneronne
Faugères
Tél. 04 67 95 78 49
www.lavigneronne.com



Lucinkas
Faugères
Tél. 04 67 97 22 43
www.lucinkas.fr



Les Trois Moulins
Faugères
Tél. 04 67 23 16 25
www.les3moulins.fr



Restaurant Le Bel Air
Faugères
Tél. 04 67 95 05 39



Relais d'Amans
Faugères
Tél. 04 67 93 45 53
lerelaisdamans@orange.fr



Relais départemental de Cabrerolles
Cabrerolles
Tél. 04 67 31 32 80
06 15 40 32 03
reseauvert@herault.fr

INFORMATIONS TOURISTIQUES



Office de Tourisme de Bédarieux
Bédarieux
Tél. 04 67 95 08 79
tourisme@bedarieux.fr
www.bedarieux.fr



Office de Tourisme Les Avant-Monts du centre Hérault

Faugères
Tél. 04 67 98 54 73
06 45 73 49 82
tourisme.faugeres@avant-monts-centre-herault.fr
www.avant-monts-centre-herault.fr

À VOIR À PROXIMITÉ



Bédarieux : espace d'Art contemporain, musée des Traditions et Coutumes locales, musée des Arts



écomusée à Soumartre



moulins à vent des Trois Tours, avec panorama sur le causse du Larzac, les massifs du Caroux et de l'Espinouse, la Montagne Noire, les Pyrénées et la Méditerranée



Faugères : village vigneron et vins AOC



capitelles - patrimoine emblématique du patrimoine bâti languedocien



au niveau du bois de l'Estelier point de vue sur toute la plaine



Cabrerolles : maisons anciennes, chapelle Notre-Dame-de-la-Roque (10^e ou 11^e siècle), église de Saint-Amand (18^e siècle)



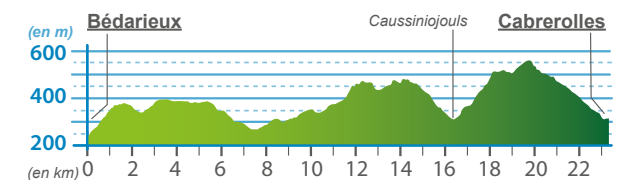
17

BÉDARIEUX • CABREROLLES (ITINÉRAIRE SUD)



LES MOULINS DE FAUGÈRES

23 km



Dénivelées cumulées +828 m et -767 m



7h



5h30



2h45

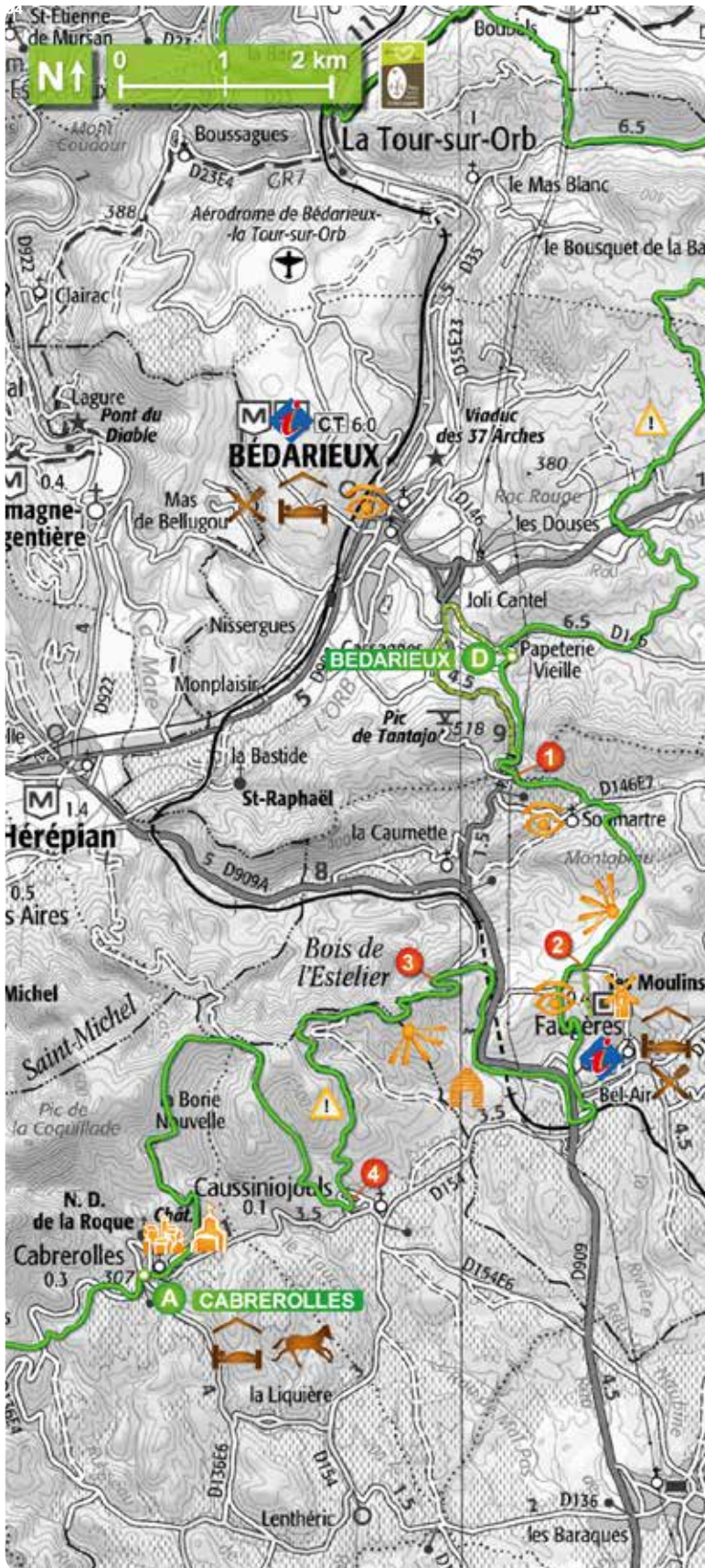


6h

Niveau pédestre : difficile

Niveau VTT : difficile, avec portage au départ sur 50 m. Des montées ravinées et caillouteuses. Descentes rapides avec virages serrés avant Caussiniojous et Cabrerolles.

Accès : Au départ de Bédarieux, emprunter la D 146 jusqu'au point de départ de cette randonnée (lieu-dit Papeterie Vieille).



LÉGENDES TRACÉS ET PICTOGRAMMES

Disciplines



Rando pédestre



Rando VTT



Rando équestre



Rando calèche

Tracés



Réseau Vert*



Voie Verte - Passa Païs



Déviation

Départs

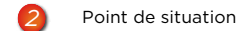


COL DE ROUBE

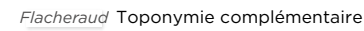
Arrivées



DIO-ET-VALQUIERES



Point de situation



Flacheraud Toponymie complémentaire



Grand site de France



Site VTT-FFC

* Attention : toutes les déviations de calèches ne sont pas balisées ou indiquées sur le terrain. Veuillez à bien suivre le descriptif.

Services



Camping



Accueil équestre possible (prévoir réservation)



Gîte, chambre d'hôte



VTT (locations et autres services vélo)



Restaurant, table d'hôte repas



Office de Tourisme



Table de pique-nique

Patrimoine



Point de vue, belvédère



Grotte



Ruines



Vestiges préhistoriques



Château



Curiosité, site



Eglise, chapelle



Botanique



Architecture remarquable



Forêt domaniale



Capitelle



Carrière, mine



Cave, site œnotouristique



Moulin

Références cartes IGN

| | | | |
|---------------------------|---------------------|----------------------------|-------------------------------|
| ■01: 28430T | ■09: 2542E, 26430T | ■17: 26430T, 25430T, 2544E | ■VV01: 2444ET, 2443ET, 25430T |
| ■02: 28430T, 2742ET | ■10: 26430T | ■18: 25430T | |
| ■03: 2742ET | ■11: 26430T, 25430T | ■19: 25430T, 2444ET | ■VV02: 25430T |
| ■04: 2742ET | ■12: 25430T | ■20: 2444ET | |
| ■05: 2742ET, 2642ET | ■13: 25430T | ■21: 2444ET, 2445E | |
| ■06: 2642ET | ■14: 25430T, 2443ET | ■22: 2445E, 2445O | |
| ■07: 2642ET | ■15: 2443ET, 2444ET | ■23: 2445O, 2344ET | |
| ■08: 2642ET, 2642O, 2542E | ■16: 26430T | | |

LE CODE DE BONNE CONDUITE

La randonnée comme on veut ! mais...

- Empruntez les chemins balisés pour votre sécurité et respectez le sens des itinéraires.
- Ne surestimez pas vos capacités et restez maître de vos efforts.
- Soyez prudent et courtois lors de dépassements ou croisements des autres randonneurs ; le piéton est toujours prioritaire.
- Si vous partez seul, laissez votre itinéraire à votre entourage.
- Respectez les propriétés privées, les zones de cultures et les zones forestières.
- Attention aux engins agricoles et forestiers.
- Réfermez les barrières.
- Évitez la cueillette sauvage de fleurs, fruits et champignons.
- Ne troublez pas la tranquillité des animaux sauvages.
- Gardez vos déchets, soyez discret et respectueux de l'environnement.
- Pour les vététistes :
 - contrôlez l'état de votre vélo et prévoyez ravitaillement et accessoires de réparation
 - Le port du casque est recommandé

RECOMMANDATIONS

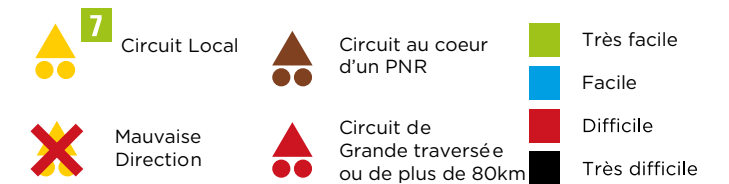
N'oubliez pas...

De prendre de l'eau
De respecter les installations agricoles et les propriétés privées
De tenir les chiens en laisse à l'approche des troupeaux
Pensez à avoir un équipement adapté à votre pratique.
En période de chasse (habituellement du 15 septembre au 31 janvier), se renseigner auprès des mairies.
En cas ou après de fortes intempéries, ne vous engagez pas sur le chemin.

Ne pas faire de feu !

Itinéraire entretenu pour la multi-pratique.
Respectez l'ensemble des usagers et des randonneurs de ces espaces.
Ce chemin est interdit, pour l'essentiel, aux véhicules à moteur (sauf propriétaires et services).

LE BALISAGE DES CIRCUITS VTT



LE BALISAGE DU RÉSEAU VERT



SÉCURITÉ

